

Agentschap
Onroerend
Erfgoed

PERCEELRAPPORT ONROEREND ERFGOED

Perceelnummer 44806F0402/00S000

Dit rapport is opgevraagd op 18-03-2024 om 16.02 uur via <https://geo.onroenderfgoed.be>.

De gegevens in dit perceelrapport zijn een momentopname van de situatie op het moment van de opvraging. Raadpleeg <https://geo.onroenderfgoed.be> voor de meest actuele juridische situatie. Deze kan nadien nog veranderen.

INLEIDING

Het Perceelrapport Onroerend Erfgoed bevat gegevens van het agentschap Onroerend Erfgoed over het aanwezige erfgoed op een perceel. Het rapport biedt een overzicht van het erfgoed waaraan juridische gevolgen verbonden zijn.

Op www.onroenderfgoed.be vindt u alle informatie over de soorten erfgoed, uw rechten en plichten en mogelijkheden tot financiële steun en fiscale voordelen.

ADMINISTRATIEVE GEGEVENS

Postadres(sen): Coupure 659, 9000 Gent

Gemeente: Gent

Kadastrale afdeling: GENT 6 AFD

Kadastrale sectie: F

Perceel: 0402/005000

Capakey: 44806F0402/005000

Oppervlakte perceel: 149.53m²



BESCHERMD ERFGOED

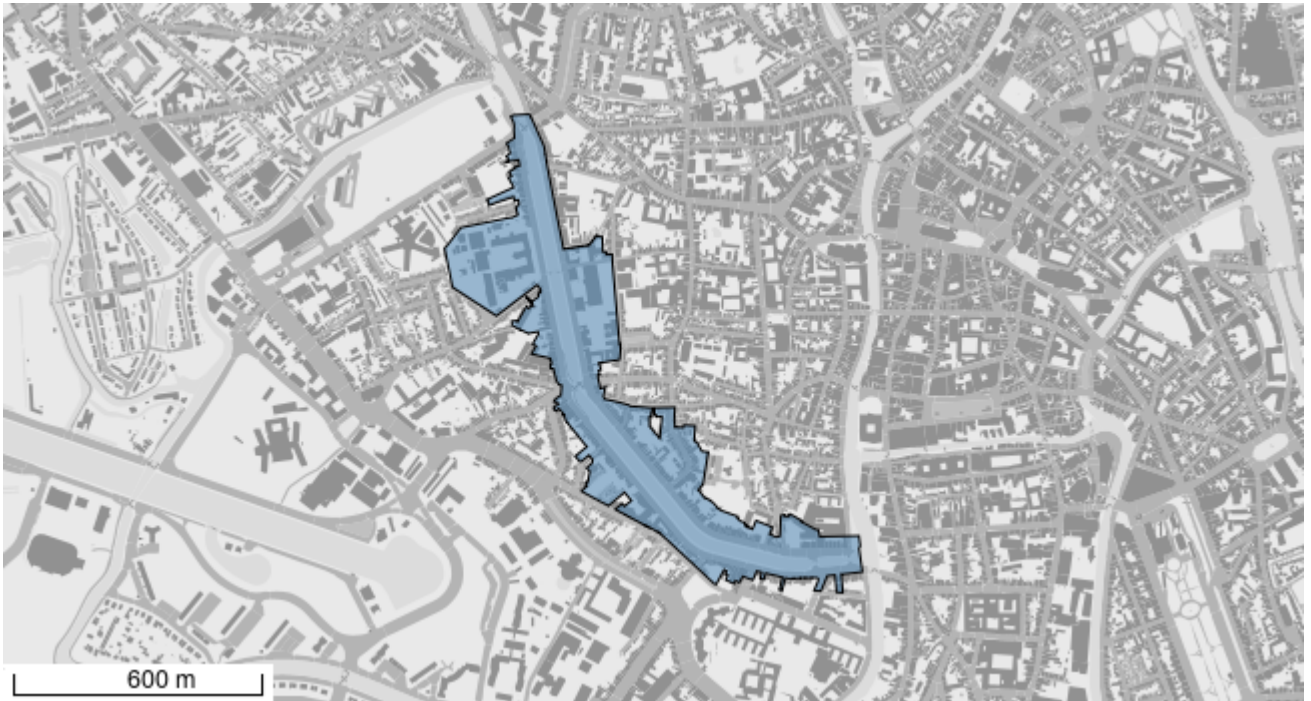
BESCHERMD STADS- OF DORPSGEZICHT

Coupure en omgeving

<https://id.erfgoed.net/aanduidingsobjecten/11449>

Besluiten:

<https://id.erfgoed.net/besluiten/1662>



VASTGESTELD ERFGOED

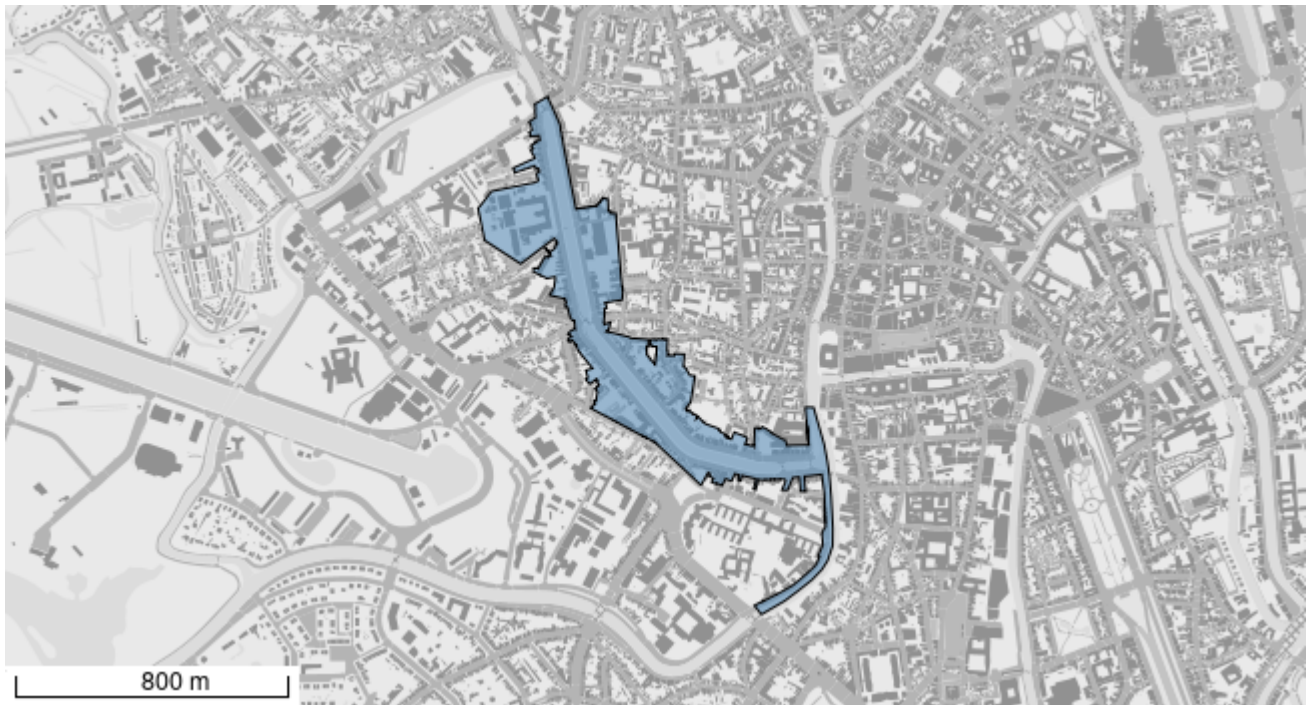
VASTGESTELD BOUWKUNDIG ERFGOED

Coupure en omgeving

<https://id.erfgoed.net/aanduidingsobjecten/132189>

Besluiten:

<https://id.erfgoed.net/besluiten/15002>



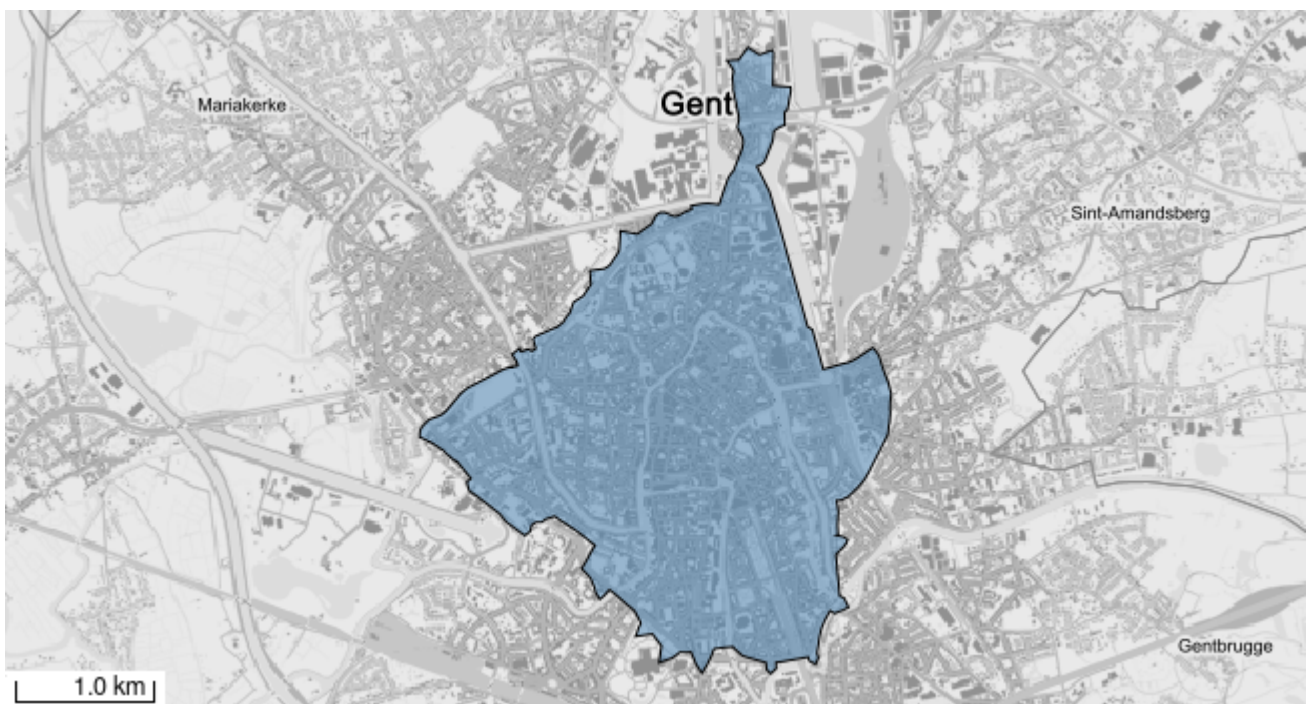
VASTGESTELDE ARCHEOLOGISCHE ZONE

Historische stadskern van Gent

<https://id.erfgoed.net/aanduidingsobjecten/11888>

Besluiten:

<https://id.erfgoed.net/besluiten/5886>

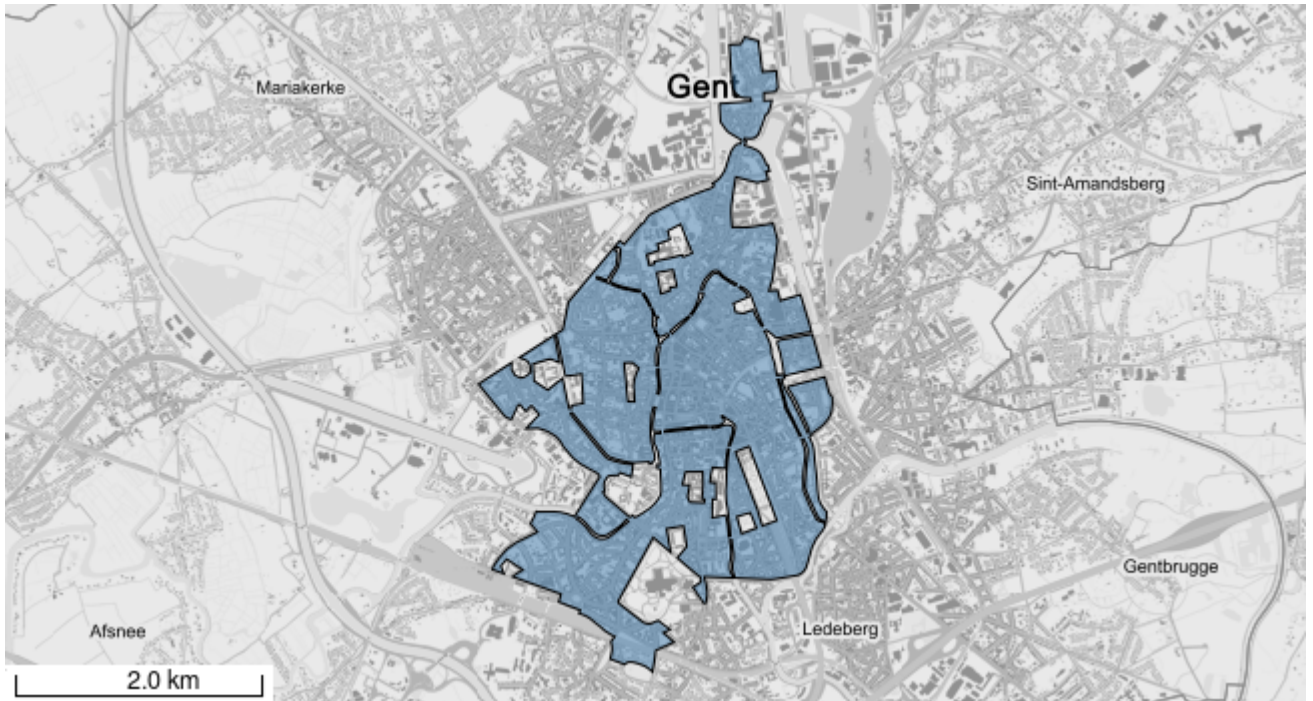


UNESCO WERELDERFGOED

UNESCO WERELDERFGOED BUFFERZONE

Belfort, lakenhal en Mammelokker: buffer

<https://id.erfgoed.net/aanduidingsobjecten/15013>



Het opgevraagde perceel is geen:

- Beschermd monument
- Overgangszone
- Beschermd cultuurhistorisch landschap
- Beschermd archeologische site
- Vastgestelde historische tuin of park
- Vastgesteld landschappelijk erfgoed
- Vastgestelde houtige beplanting met erfgoedwaarde
- Vastgesteld landschapsatlasrelict
- Erfgoedlandschap
- Gebied geen archeologie
- Unesco werelderfgoed kernzone